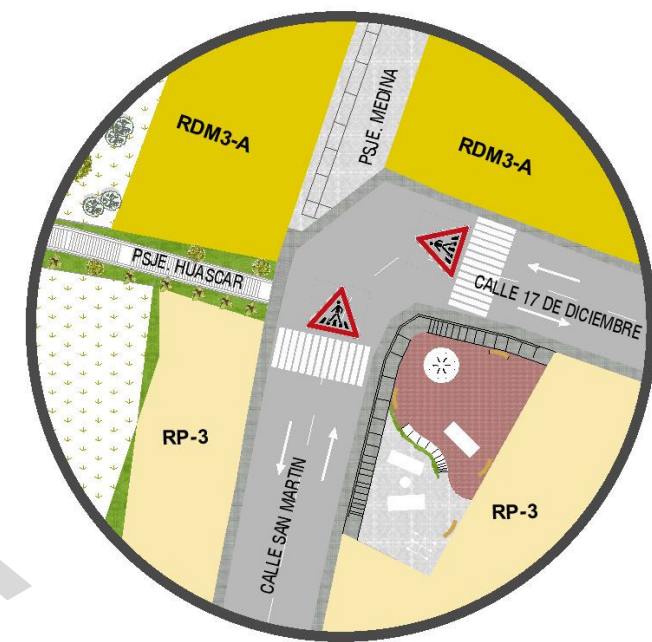
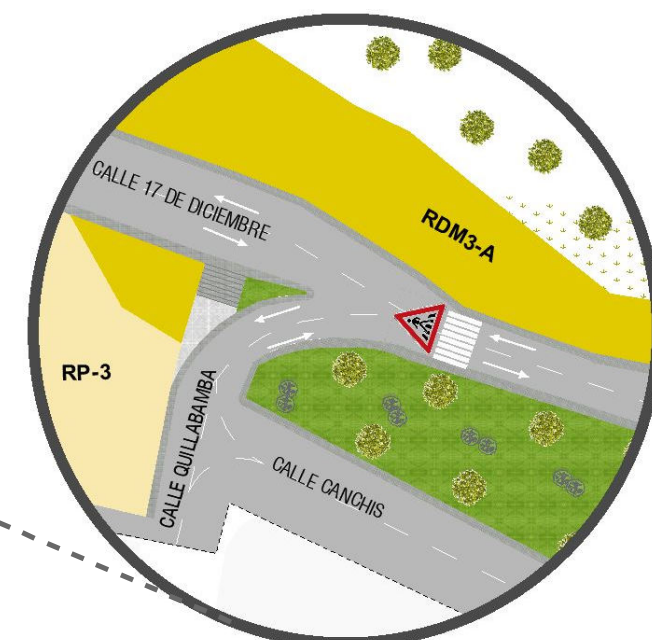


### NODOS VIALES

NODO 1: Intersección de Calle 17 de Diciembre, Calle San Martín, Psje. Huascar y Psje. Medina.



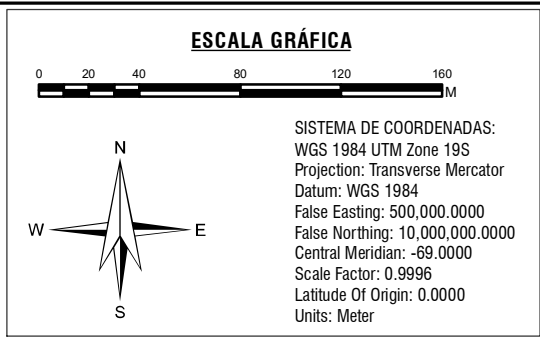
NODO 2: Intersección de Calle 17 de Diciembre, Calle Quillabamba y Calle Canchis.



**NODOS VIALES**  
1:3,000



LEYENDA GENERAL		
	ZONA DE REGLAMENTACIÓN ESPECIAL	
	AMBITO	
	BORDE URBANO	
	AGRUPACIONES URBANAS	
	MURO DE CONTENCION	
	CANAL	
	FAJA DE SERVIDUMBRE DE ALTA TENSION	
	FAJA MARGINAL	
	QUEBRADA	
	CURVAS	
	RDM3-B-RE	
	RDM4-RE	
	C3-RE	
	R-3 (PDU)	
	RP-3 (PDU)	
	I1-R4 (PDU)	
	C-3 (PDU)	
	OF	
	LOCAL EJECUTADO	
	PASAJE	
	PASAJE EJECUTADO	
	ZRP-1 (PDU)	
	AV	
	ZPCE	
	NODO DE CIRCULACION ALTA	
	NODO DE CIRCULACION MEDIA	



	MUNICIPALIDAD PROVINCIAL DE CUSCO	GERENCIA DE DESARROLLO URBANO Y RURAL	
<b>PLAN ESPECIFICO ZRESA04</b>			
PROYECTO: "MEJORAMIENTO Y RECUPERACIÓN DE LAS CONDICIONES DE HABITABILIDAD URBANA EN 41 ZONAS DE REGLAMENTACIÓN ESPECIAL DE LA PROVINCIA DE CUSCO"			
ZONA: ZONA DE REGLAMENTACIÓN ESPECIAL			
MAPA: NODOS VIALES			
FUENTE: - INEI - PDM 2018-2038 CUSCO - PDU 2013-2023 CUSCO	ELABORADO POR: EQUIPO TECNICO PM41ZRE LOS LIMITES TERRITORIALES EN EL PRESENTE DOCUMENTO SON REFERENCIALES	ESCALA: 1:3,000 AGOSTO - 2021	CODIGO: <b>MD-FC 04</b>